



COMUNE DI RONZO-CHIENIS

PIANO REGOLATORE GENERALE

Quarta Variante al P.R.G.

Ottobre 2019



A.1






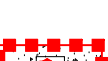
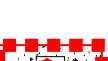



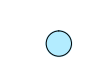
PROGETTO:
Comunità della
Valgröden
Ufficio Urbanistico

Sistema Ambientale

Scala 1 : 5.000

COLLABORAZIONE:
Ufficio Tecnico comunale

Legenda

| TITOLO VIII - AMBITI DI TUTELA E PROTEZIONE | | | |
|---|--|---|---|
| Art. 60 | Aree di tutela ambientale provinciale | Z.201 |  |
| Art. 62 | Aree di protezione fluviale | |  |
| | | | |
| | ambito di interesse ecologico | Z.312 |  |
| | ambito di interesse paesaggistico | Z.329 |  |
| Art. 64 | Aree di tutela archeologica | Z.303 |  |
| Art. 65 | Manufatti e siti di interesse culturale, naturalistico e storico | |  |
| | | | |
| | beni culturali di cui al D. Lgs. n. 42/2004 - vincolo diretto | Z.301 |  |
| | beni culturali di cui al D. Lgs. n. 42/2004 - vincolo diretto parziale | Z.320 |  |
| Art. 68 | Aree sottoposte a vincolo idrogeologico (forestale) | Z.202 |  |
| confine comunale | | | |
| | Z.403 |  | |
| | | sorgenti | Z.323 |
| | |  | |

Quadro d'unione

